km 0+340,00

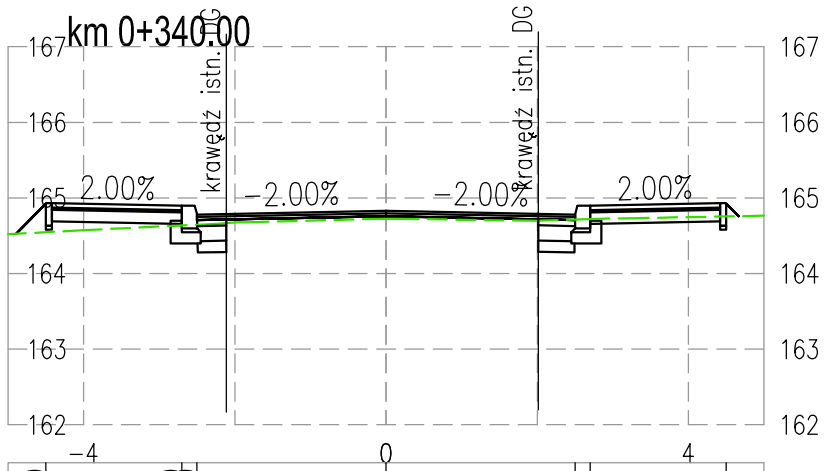

ODLEGŁ.	-4.50	-2.70	-2.50	0.00	2.50	2.70	4.50
RZ. ISTN.	164.55	164.64	164.65	164.73	164.71	164.72	164.75
RZ. PROJ.	164.94	164.90	164.78	164.83	164.78	164.90	164.94

km 0+360,00

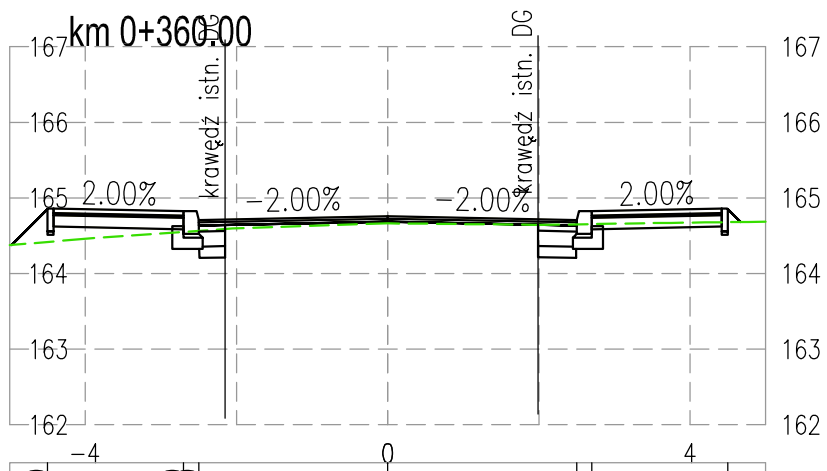

ODLEGŁ.	-4.50	-2.70	-2.50	0.00	2.50	2.70	4.50
RZ. ISTN.	164.43	164.55	164.56	164.66	164.65	164.65	164.68
RZ. PROJ.	164.87	164.83	164.71	164.76	164.71	164.83	164.87

km 0+380,00

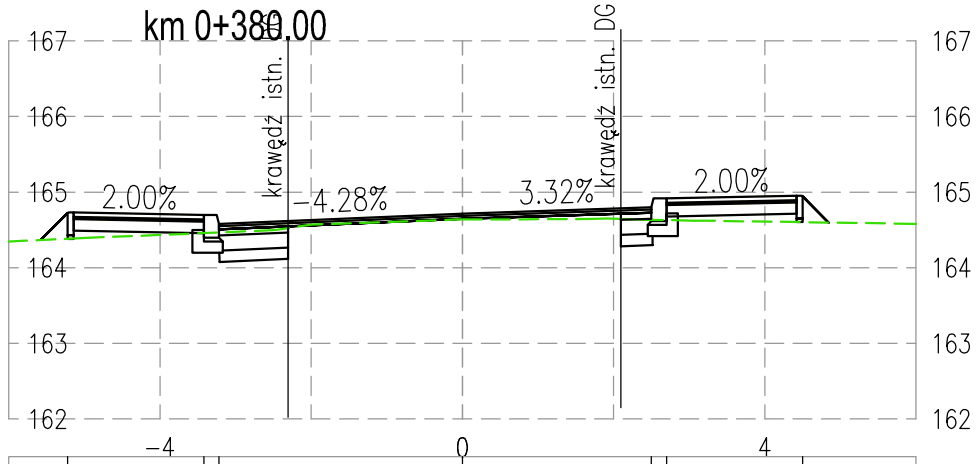

ODLEGŁ.	-5.22	-3.42	-3.22	0.00	2.50	2.70	4.50
RZ. ISTN.	164.39	164.46	164.47	164.64	164.63	164.65	164.60
RZ. PROJ.	164.74	164.70	164.58	164.72	164.80	164.92	164.96

km 0+400,00

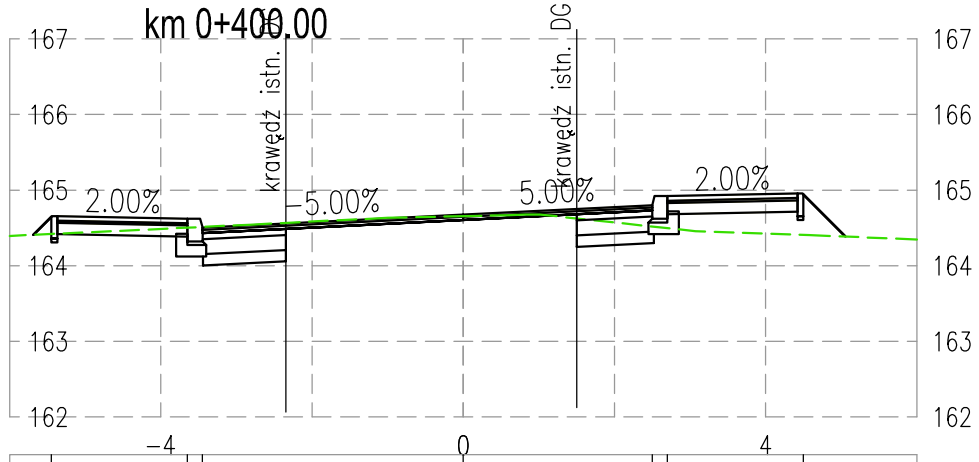

ODLEGŁ.	-5.45	-3.65	-3.45	0.00	2.50	2.70	4.50
RZ. ISTN.	164.42	164.50	164.51	164.66	164.52	164.50	164.41
RZ. PROJ.	164.66	164.62	164.50	164.68	164.80	164.92	164.96

Inwestor:	Urząd Gminy Michów ul.Rynek I 16 21-140 Michów	Faza opracowania:	PROJEKT WYKONAWCZY		Skala: 1:100
Tytuł projektu:	Rozbudowa drogi gminnej klasy D (ul. Szkolna) w Michowie na odcinku od km 0+010,92 do km 0+523,91	Nazwa rysunku:	PRZEKROJE POPRZECZNE		
Funkcja	Nazwisko	Specjalność	Nr uprawnień	Podpis	Data
Projektował:	mgr inż. Jarosław Jakimiec	drogi	LUB/0010/PWOD/14		10.2017
Sprawdził:	mgr inż. Rafał Urban	drogi	LUB/0184/PWOD/06		10.2017

Nr rysunku: 5.5