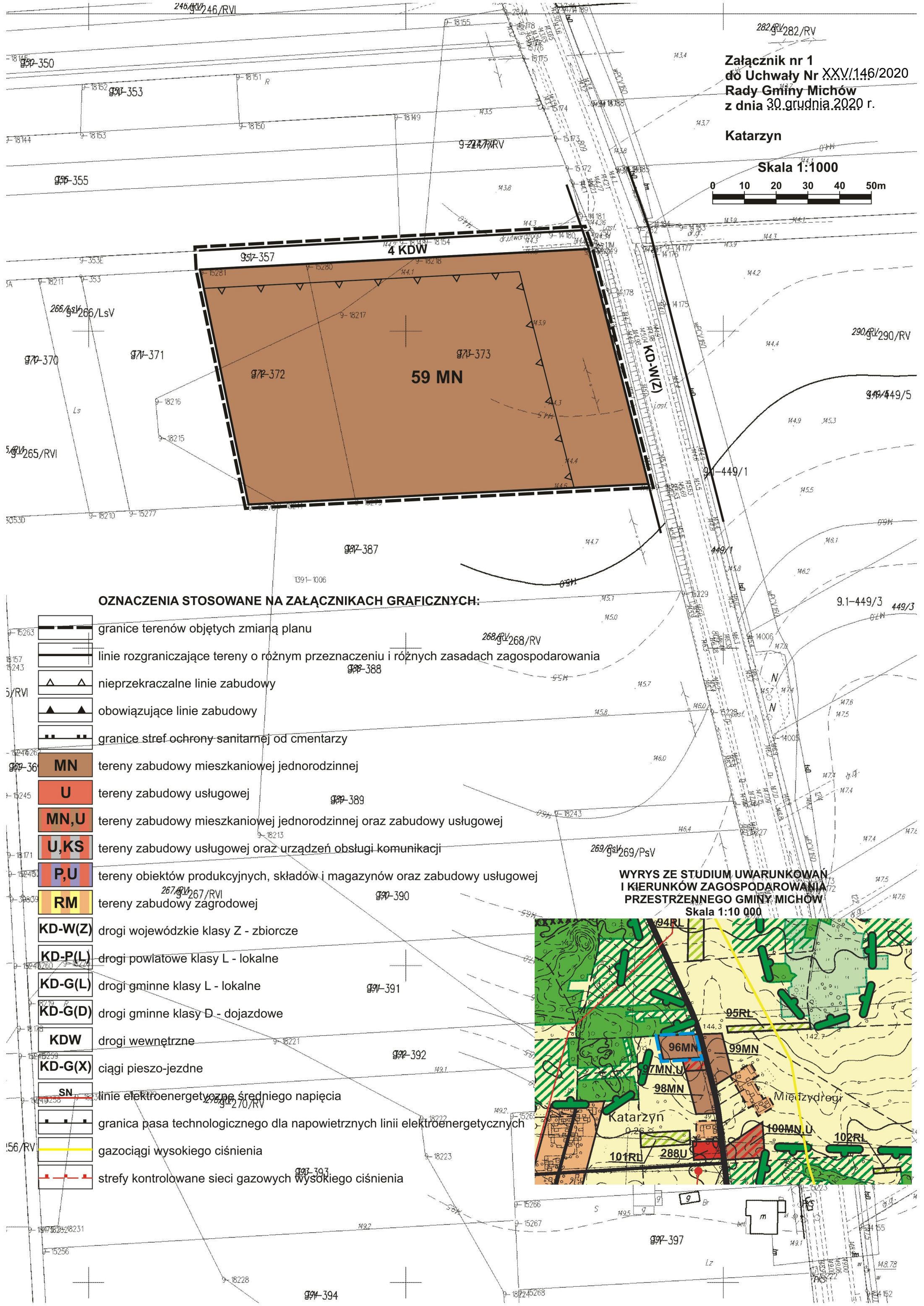























Załącznik nr 1  
do Uchwały Nr XXV/146/2020  
Rady Gminy Michów  
z dnia 30 grudnia 2020 r.

Katarzyn

Skala 1:1000



OZNACZENIA STOSOWANE NA ZAŁĄCZNIKACH GRAFICZNYCH:

-  granice terenów objętych zmianą planu
-  linie rozgraniczające tereny o różnym przeznaczeniu i różnych zasadach zagospodarowania
-  nieprzekraczalne linie zabudowy
-  obowiązujące linie zabudowy
-  granice stref ochrony sanitarnej od cmentarzy
-  **MN** tereny zabudowy mieszkaniowej jednorodzinnej
-  **U** tereny zabudowy usługowej
-  **MN,U** tereny zabudowy mieszkaniowej jednorodzinnej oraz zabudowy usługowej
-  **U,KS** tereny zabudowy usługowej oraz urządzeń obsługi komunikacji
-  **P,U** tereny obiektów produkcyjnych, składów i magazynów oraz zabudowy usługowej
-  **RM** tereny zabudowy zagrodowej
-  **KD-W(Z)** drogi wojewódzkie klasy Z - zbiorcze
-  **KD-P(L)** drogi powiatowe klasy L - lokalne
-  **KD-G(L)** drogi gminne klasy L - lokalne
-  **KD-G(D)** drogi gminne klasy D - dojazdowe
-  **KDW** drogi wewnętrzne
-  **KD-G(X)** ciągi pieszo-jezdne
-  **SN** linie elektroenergetyczne średniego napięcia
-  granica pasa technologicznego dla napowietrznych linii elektroenergetycznych
-  gazociągi wysokiego ciśnienia
-  strefy kontrolowane sieci gazowych wysokiego ciśnienia

WYRYS ZE STUDIUM UWARUNKOWAN  
I KIERUNKÓW ZAGOSPODAROWANIA  
PRZESTRZENNEGO GMINY MICHÓW  
Skala 1:10 000

